



МИНИСТЕРСТВО СПОРТА РОССИЙСКОЙ ФЕДЕРАЦИИ  
 РОССИЙСКАЯ АВТОМОБИЛЬНАЯ ФЕДЕРАЦИЯ  
 АДМИНИСТРАЦИЯ ПСКОВСКОЙ ОБЛАСТИ  
 АДМИНИСТРАЦИЯ ПУШКИНОГОРСКОГО РАЙОНА  
 АДМИНИСТРАЦИЯ НОВОРЖЕВСКОГО РАЙОНА  
 АДМИНИСТРАЦИЯ БЕЖАНИЦКОГО РАЙОНА  
 АДМИНИСТРАЦИЯ ОПОЧЕЦКОГО РАЙОНА

РЕГИОНАЛЬНАЯ ОБЩЕСТВЕННАЯ ОРГАНИЗАЦИЯ  
 «ФЕДЕРАЦИЯ АВТОМОБИЛЬНОГО СПОРТА  
 ПСКОВСКОЙ ОБЛАСТИ»  
 ПРИ ПОДДЕРЖКЕ КОМИТЕТА  
 ПО СПОРТУ ПСКОВСКОЙ ОБЛАСТИ  
 ПРИ ПОДДЕРЖКЕ КОМИТЕТА  
 ПО ТРАНСПОРТУ И ДОРОЖНОМУ ХОЗЯЙСТВУ  
 ПСКОВСКОЙ ОБЛАСТИ



## ДОРОЖНАЯ КНИГА ТЕСТОВОЙ СЕССИИ

12-й, заключительный этап Кубка России в спортивных дисциплинах:

- ралли «1400Н» код ВРВС-1660481811Л
- ралли «1600Н» код ВРВС-1660491811Л
- ралли «2000Н» код ВРВС-1660501811Л
- ралли «4000Н» код ВРВС-1660511811Л
- ралли «Абсолютный» код ВРВС-1661021811Л

11-12 октября 2024 г.



При поддержке

При поддержке

Информационная поддержка



## Ралли "Пушкинские Горы - 2024" УСЛОВНЫЕ ОБОЗНАЧЕНИЯ



	Направление трассы ралли. Главная дорога выделена линией большой толщины.		Знаки, введенные Организатором
	Трасса СУ. Ретардер. Расстояние до финиша СУ в правом нижнем углу.		Следовать в указанном направлении Не следовать в указанном направлении
	Пункт КВ		Начало населенного пункта
			Окончание населенного пункта
	Старт СУ		Остановка автобуса
	Финиш СУ		Мост, вода
	Отметка времени "СТОП"		Подстанция
	Пост связи		Дорожные столбики
	Медицинский пост		Зона контроля шин
	Сервис		Стелла. Памятник. Воинское захоронение.
	Стартовая/финишная арка		АЗС
	Дом, строение, забор		Место смены покрытия
	Заправочная зона		До первой позиции следующей страницы меньше 200 м
	Столб, опора ЛЭП		Внимание. ! Опасно. !! Очень опасно. !!!



## Ралли "Пушкинские Горы - 2024" ИНФОРМАЦИЯ ПО ТЕСТОВОЙ СЕССИИ



### 2.2. ОФИЦИАЛЬНЫЕ ЛИЦА

Руководитель тестов	Директор тестов	Технический комиссар
Антон Юхляков	Олег МЫСЛЕВИЧ	Сергей КУДЕЛЬКИН
Псков	Псков	Санкт-Петербург
+ 7 911 366 27 79	+ 7 911 378 05 81	+7 921 310 57 27

### 3. ПРОГРАММА ТЕСТОВ

ДАТА, ДЕНЬ НЕДЕЛИ	ВРЕМЯ	МЕРОПРИЯТИЕ	МЕСТО
16.09.2024 г. понедельник	10:00	Начало приема заявок	E-mail: <a href="mailto:faspo@inbox.ru">faspo@inbox.ru</a> Факс: (8112) 743-777
03.10.2024 г. пятница	18:00	Окончание приема заявок	
09.10.2024 г. среда	08:30 – 09:30	Развертывание служб сервиса	Трасса тестов (дер. Кошкино – дер. Куденково, Опочецкого муниципального округа)
09.10.2024 г. среда	09:00 – 10:00	Регистрация участников	д. Кошкино Опочецкого муниципального округа, <b>GPS 56.83498 29.08177</b>
	09:15 – 10:50	Ознакомление с трассой	
	11:30 – 17:00	Тестовые заезды	
	17:00 – 17:30	Сворачивание служб сервиса	

### 8. РАБОТА ТЕСТОВОГО УЧАСТКА

8.1.1 К заездам на тестовом участке допускаются только Экипажи на автомобилях, заявленных для участия в тестах, а экипировка членов Экипажей, принимающих участие в заездах на тестовом участке, должна полностью соответствовать экипировке для участия в ралли.

8.1.2 Разрешается ознакомительный проезд (не более двух раз) по трассе тестового участка на ином автомобиле без экипировки, с соблюдением ПДД.

**Экипажи, не прошедшие ознакомление в отведенное настоящим Регламентом время (до 10:50) до участия в тестах допущены не будут.**

### 9. ТЕХНИЧЕСКАЯ ИНСПЕКЦИЯ

Техническая Инспекция будет проводиться Техническим Комиссаром на старте Тестового Участка. В случае несоответствия автомобиля техническим требованиям, предъявляемым для участия в Чемпионате России по ралли, а также в случае отсутствия / несоответствия экипировки, Экипаж не будет допущен к старту.

### 11. СЕРВИС

**Сервисные зоны команд участников Тестовой сессии рекомендуется размещать со стороны дер. Кошкино, Опочецкий муниципальный округ GPS: 56.83581 29.08077**

Занимаемую Зону Сервиса каждая из команд должна оставить после себя чистым, запрещается оставлять после себя любой мусор (в том числе в мешках), любую тару и емкости, как пустые, так и с отходами ГСМ. Скорость движения мимо сервисных зон команд не должна превышать 20 км/час.

**Нарушение любого из вышеописанных требований penalизируется в размере 10000 рублей.**



## 12. GPS трекер

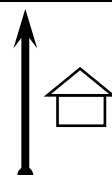
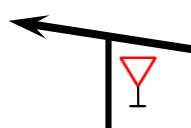

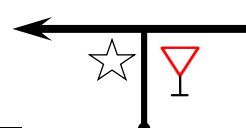



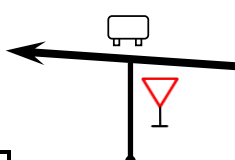
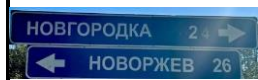
С целью обеспечения безопасности и контроля скоростного режима в период ознакомления с трассой ТУ и непосредственно во время проведения тестовой сессии, организатор на регистрации будет выдавать каждому экипажу прибор слежения и безопасности – GPS трекер «Active GPS Broadcasting Servicer».

**Приборы и зарядные устройства (кабель Type-C) выдаются во время регистрации участников с залоговым депозитом в размере 5.000 рублей наличными.**

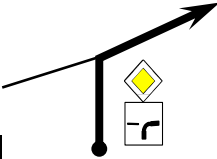
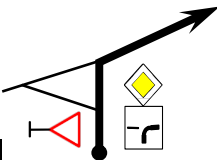
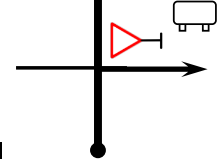


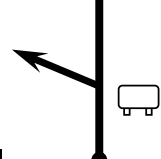

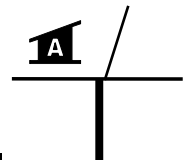
Каждый заявитель обязан подписать расписку при получении оборудования, предполагающую возврат стоимости прибора (30.000 рублей) в случае утери или порчи.


Прибор имеет встроенный аккумулятор. Кабель USB Type-C (выдается на регистрации) должен быть подключен к бортовому питанию автомобиля ознакомления для осуществления подзарядки на протяжении всего времени ознакомления с маршрутом ТУ. По окончании ознакомления с трассой ТУ GPS трекер необходимо переставить в «боевой» автомобиль до момента старта на ТУ. При получении трекера каждый экипаж будет проинструктирован техническим специалистом, обслуживающим систему мониторинга.

Полная информация о трекере доступна в Приложении 6 к регламенту ралли.

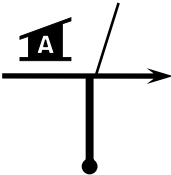






		Штаб ралли / Регистрация ТУ			
Дистанция (км)	59,28	Время (ч:м)		Скорость (км/ч)	
Расстояние		НАПРАВЛЕНИЕ ДВИЖЕНИЯ	А Гр	ИНФОРМАЦИЯ	До кв
Общее	От позиции				
0,00	0,00	<div style="text-align: center;">  </div>		<p style="text-align: center;"><b>Штаб</b> База отдыха «Пушкиногорье»</p> <p style="text-align: center;">57.03377 28.92622</p>	59,28
0,44	0,44	<div style="text-align: center;">  </div>			58,84
1,31	0,87	<div style="text-align: center;">  </div>			57,97
1,70	0,39	<div style="text-align: center;">  </div>			57,58
2,80	1,10	<div style="text-align: center;">  </div>			56,48
3,75	0,95	<div style="text-align: center;">  </div>			55,53

20,95

		Штаб ралли / Регистрация ТУ			
Дистанция (км)	59,28	Время (ч:м)		Скорость (км/ч)	
Расстояние		НАПРАВЛЕНИЕ ДВИЖЕНИЯ	А Гр	ИНФОРМАЦИЯ	До КВ
Общее	От позиции				
23,60	20,95	 7			35,68
28,85	5,25	 8			30,43
29,97	1,12	 9			29,31
36,72	6,75	 10		На гравий	22,56
56,67	19,95	 11			2,61
59,28	2,61	 12		Место Регистрации ТУ  56.83463 29.08211	0,00

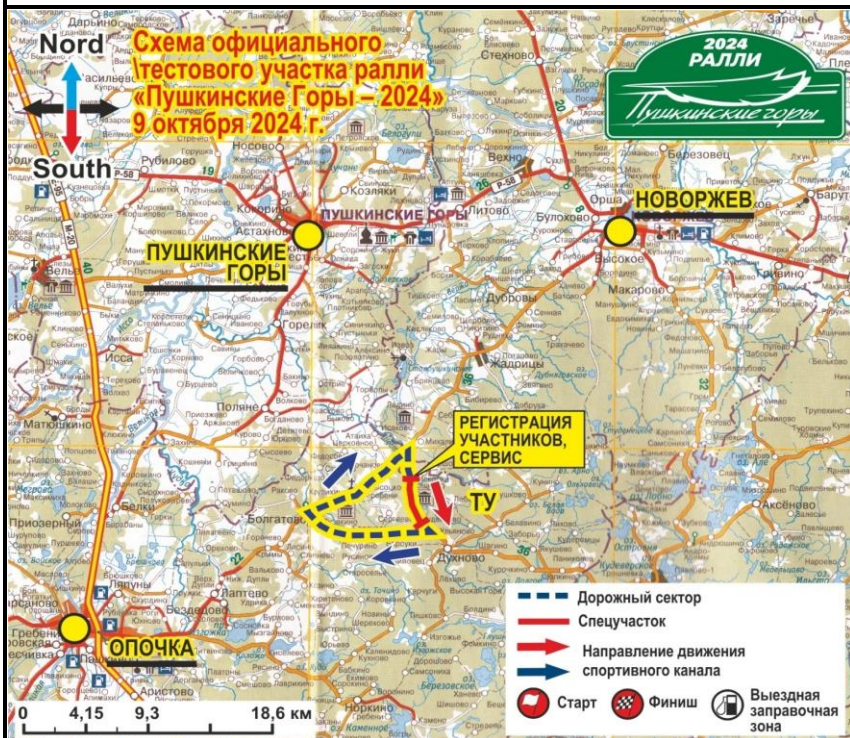


		<b>Регистрация ТУ / Старт ТУ</b>	
<b>Дистанция (км)</b>	<b>0,20</b>	<b>Время (ч:м)</b>	
		<b>Скорость (км/ч)</b>	

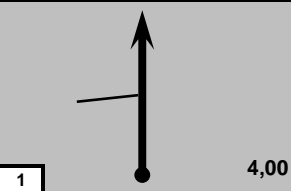


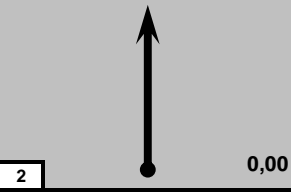

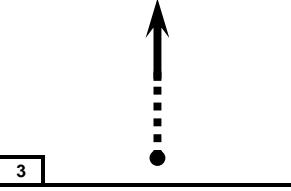

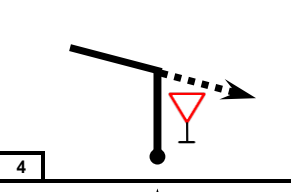

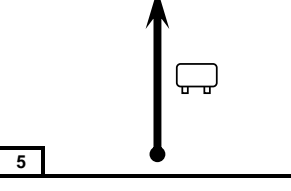

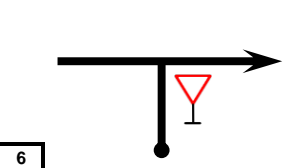
Расстояние		НАПРАВЛЕНИЕ ДВИЖЕНИЯ	А Гр	ИНФОРМАЦИЯ	До КВ
Общее	От позиции				
0,00	0,00			Место Регистрации ТУ  56.83463 29.08211	0,20
0,20	0,20			 Старт ТУ  56.83183 29.08036	0,00
					
					
					
					







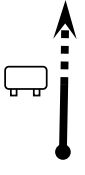



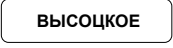


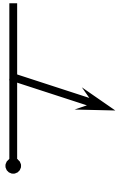
# Ралли "Пушкинские Горы - 2024" СХЕМА ТУ





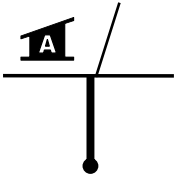

		Старт ТУ / Регистрация ТУ		
Дистанция (км)	28,02	Время (ч:м)	Скорость (км/ч)	
Расстояние		НАПРАВЛЕНИЕ ДВИЖЕНИЯ	ИНФОРМАЦИЯ	До КВ
Общее	От позиции			
0,00	0,00		 Старт ТУ  56.83183 29.08036	28,02
4,00	4,00		 56.81553 28.98666	24,02
4,45	0,45		На асфальт  56.82245 29.01661	23,57
4,90	0,45		На гравий  56.79634 29.11334	23,12
13,39	8,49		 56.83390 29.03289	14,63
15,39	2,00		на "Новоржев"	12,63

0,35

		Старт ТУ / Регистрация ТУ			
Дистанция (км)	28,02	Время (ч:м)		Скорость (км/ч)	
Расстояние		НАПРАВЛЕНИЕ ДВИЖЕНИЯ	А Гр	ИНФОРМАЦИЯ	До кв
Общее	От позиции				
15,74	0,35			 56.80804 28.95191	12,28
17,89	2,15			На асфальт  56.81553 28.98666	10,13
19,86	1,97			 На гравий  56.82245 29.01661	8,16
21,16	1,30			 56.83170 29.03000	6,86
21,46	0,30			 56.83390 29.03289	6,56
25,41	3,95			"на Кошкино"	2,61

2,61

		<b>Старт ТУ / Регистрация ТУ</b>	
<i>Дистанция (км)</i>	<b>28,02</b>	<i>Время (ч:м)</i>	<i>Скорость (км/ч)</i>

Расстояние		НАПРАВЛЕНИЕ ДВИЖЕНИЯ	А Гр	ИНФОРМАЦИЯ	До кв
Общее	От позиции				
28,02	2,61			Место Регистрации ТУ   56.83463 29.08211	0,00
		13			